







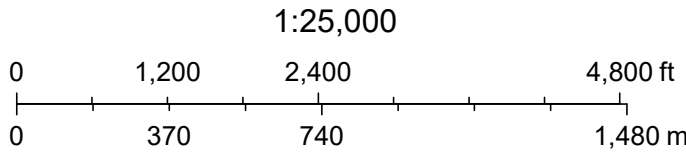


# PTCP Piano Territoriale di Coordinamento Provinciale - Sistema naturalistico e paesaggistico



11/03/2026, 12:58:48

-  s\_ylw-pushpin
-  Limiti Provinciali
-  Aree ad elevata diversità floristico-vegetazionale e di elevato interesse naturalistico "Classe 4A" (PTCP Art.36) (elaborato A.2.1.2)
- Aree in classe 3-2-1-4a-4b rilevate e ricomprese dalla Lr. 27/2000, Art.14. (PTCP Art.36)
-  Aree urbane consolidate o interessate da processi di urbanizzazione ricomprese nelle aree di particolare interesse naturalistico-ambientale (Classe 1)
-  Aree di agricoltura intensiva ricomprese nelle aree di particolare interesse naturalistico-ambientale (Classe 2)
-  Sistema reticolare principale di riferimento per la zoocenosi ricompreso nelle aree di particolare interesse naturalistico-ambientale (Classe 3)
-  Aree di elevato interesse naturalistico: Aree ad elevata diversità floristico vegetazionale, aree faunistiche segnalate, geotopi estesi con esclusione della Gola del Bottaccione (Classe 4a)
-  Zone di salvaguardia paesaggistica corsi d'acqua principali di rilevanza territoriale (PTCP art.39, comma 4, rif 7.b)



Microsoft, Vantor